

ANCIEN CHEMIN DE SAINT-PAUL LE JEUNE

Itinéraire facile avec passages bien ensoleillés ; en été, penser à se protéger. Traversée de jolis sous-bois, séparés par de garrigues rocheuses : murailles et dolmens.

Accès

Venant de Saint-André, pénétrer dans le hameau de Chadouillet, en prenant à gauche jusqu'à la place du Planet où se trouve une croix.

Itinéraire

(1) Prendre le chemin dans le prolongement de la place, en direction de l'ouest. Après la dernière maison, dans un virage à droite, l'itinéraire débute, en face, par un petit chemin herbeux, plus loin bordé de murailles et de buis. Sur la droite, les restes d'un dolmen et plus loin, à gauche, les rochers et les falaises du lit de la Claysse.

Poursuivre toujours tout droit l'allée de buis. Le chemin devient caillouteux en montant légèrement. Traverser en biais la route de Saint-Paul le Jeune (D901). Aussitôt après, abandonner le chemin qui monte tout droit pour prendre à gauche un sentier, plus loin, lui aussi bordé de murailles et de buis.

(2) 1 km environ après, sur la gauche, une mesure en partie écroulée. Sur la gauche, un parcours balisé d'environ 1 km le long d'une ancienne carrière permet de découvrir plusieurs dolmens et, en haut, les falaises de la Claysse. La plupart de ces mégalithes ont été détériorés par les carriers qui, ironiquement, étaient spécialisés dans les monuments funéraires.

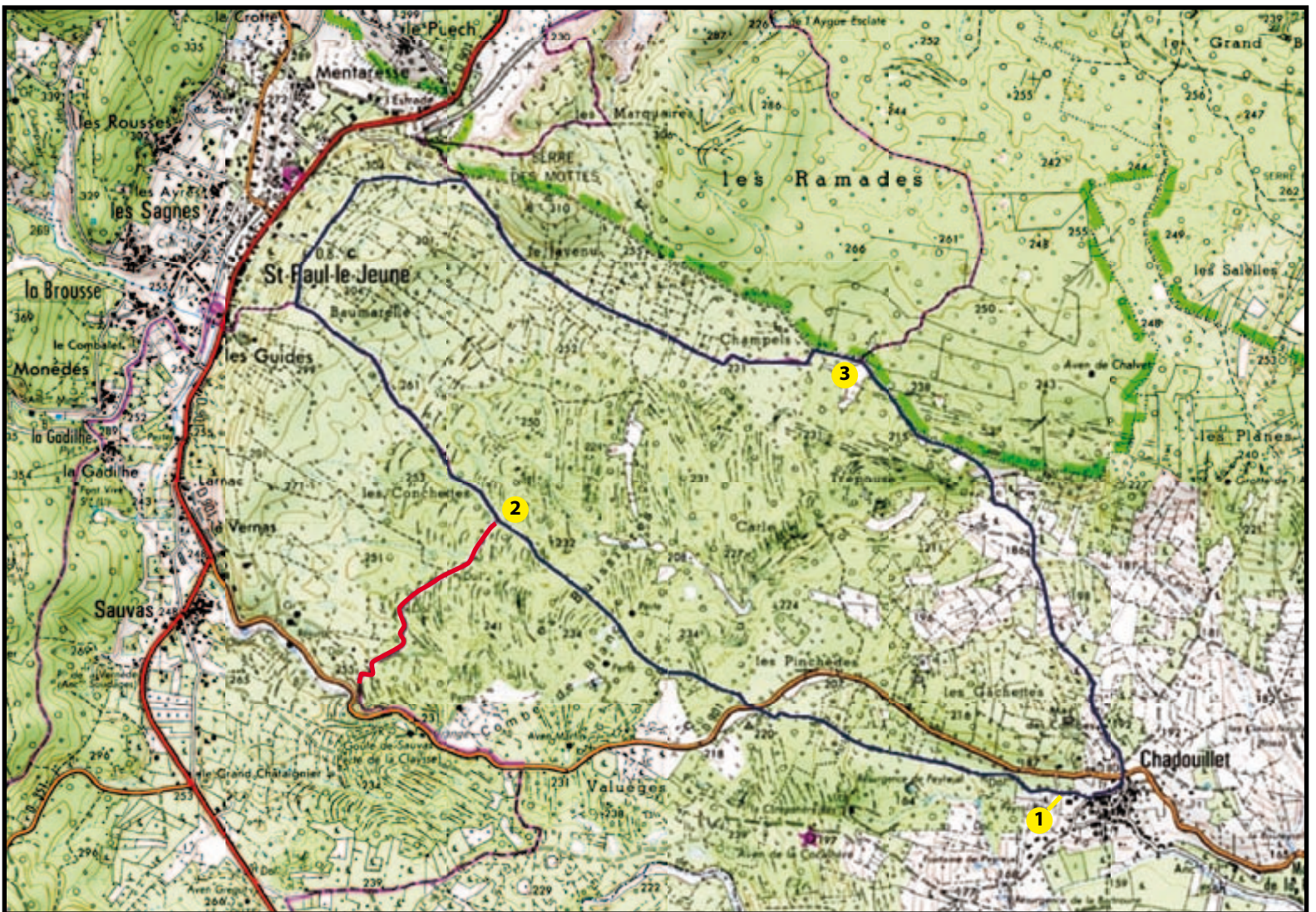
Revenir sur l'itinéraire de base jusqu'à la mesure. Avancer de 1 km. Avant d'amorcer la descente sur Saint-Paul, prendre à droite un sentier, au départ bordé de murailles. Il suit le rebord du plateau, parallèlement à la route qui traverse Saint-Paul le Jeune, au travers d'une faible végétation et de quelques oliviers, avec, en point de mire, le massif du Tanargue, au nord. Ce sentier descend et rejoint un chemin bordé de murailles qu'il faut prendre, en face.

Arrivé à un croisement en T prendre à gauche, cinquante mètres plus loin on remarque un dolmen aménagé en cabane.

(3) A la fourche prendre à droite l'itinéraire commun avec le circuit 2. Quelques mètres avant l'embranchement, une jolie capitelle. Le chemin traverse une zone ombragée par un bois dense de chênes verts et jonché de rochers. Suivre toujours ce même chemin jusqu'à Chadouillet. Traverser la route pour rejoindre le point de départ.


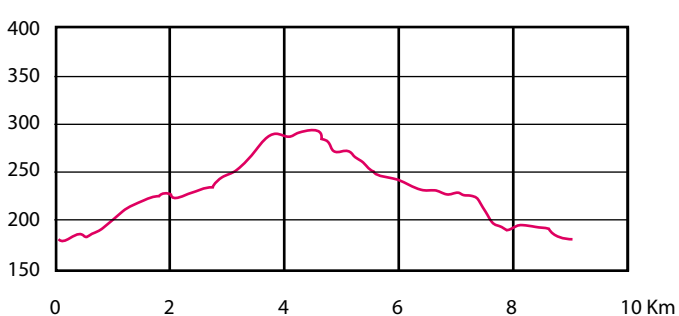
Mots clés

Accols: Champs en terrasses. Goule: Passage étroit de la rivière qui devient souterraine. Mégalithe: Monument préhistorique formé d'un ou de plusieurs blocs de pierre : menhir, cromlech, dolmen. Très nombreux en Europe au IV^e millénaire avant notre ère, les mégalithes sont encore érigés de nos jours dans certains pays, comme Madagascar, ou dans l'île de Nias, en Indonésie.



1 KM

Altitude (m)



Les murailles Constructions en pierres sèches bordant les chemins, parcelles de terrain, limites de propriétés etc ... Les murailles bordant les chemins sont construites avec de grosses pierres, le rang du haut est constitué de lauzes ou pierres plates placées sur le chant, légèrement en biais (épis). Certaines murailles ont été édifiées pour soutenir la terre des accols, d'autres au milieu des champs uniquement pour stocker les cailloux extraits du sol lors d'aménagement de parcelles cultivables (clapas).

Figuier Arbre des pays chauds, originaire de l'Orient, qui produit la figue, fruit apprécié frais ou sec, naturel ou cuit. Il existe de nombreuses variétés de figuiers. La figue contient du fer, du calcium, des vitamines A, B,C, elle possède des propriétés émoullientes, laxatives, nutritives, pectorales, tonifiantes

